

COMUNE DI LATINA
 PIANO PARTICOLAREGGIATO DI RISTRUTTURAZIONE
 COMPRESORIO Q2 di P.R.G.

Quartiere Europa

Planimetria della
Zonizzazione
 Tav. n°
9
 scala 1:2000

P. R. G. approvato con D.M. del LL.PP. n° 8476 del 13 gennaio 1972
 P.E.E.P. approvato con D.M. del LL.PP. n. 349 del 29 luglio 1970
 P.d.Z. Q2 "Pescara" adottato con delibera di C.C. n. 62 del 30.10.77
 P.P.d.R. approvato delibera C.C. n° 192 del 18 novembre 1996

Progettisti del P. P. di R.
 Arch. Franco Barbaresi













Aggiornamento grafico delle tavole:
 ■ Zonizzazione
 □ Lottizzazione
 □ Viabilità
 e delle Norme Tecniche dei Piani Particolareggiati.

Adeguamento effettuato a cura del Settore Urbanistico
 incarico conferito con atto di Giunta Municipale n° 1536 del 30 dicembre 1998

Arch. Giovanni Tasciotti (coordinatore)
 Arch. Giuseppe Corgnate
 Ing. Antonio Ferrarese
 Geom. Franco Bassi
 Geom. Fabio De Marchi

aggiornamento agosto 1999

LEGENDA

-  RISTRUTTURAZIONE - EDILIZIA BASSA B1 B2 B3
-  RISTRUTTURAZIONE - EDILIZIA ALTA A1 A2 A3 A4 A5
-  EDILIZIA ESTENSIVA
-  EDILIZIA BASSA CONTINUA
-  EDILIZIA ALTA CONTINUA
-  ATTREZZATURE SCOLASTICHE
-  ATTREZZATURE COLLETTIVE PUBBLICHE
-  ATTREZZATURE COLLETTIVE PRIVATE
-  VERDE PUBBLICO
-  VERDE PRIVATO VINCOLATO
-  VERDE PRIVATO
-  LIMITE DI ZONA Q2 DI P.R.G.

